



www.danubenaturpark.sk

A Dunamenti természet ízei



Kedves Olvasó,

a mai kor a lehető legnagyobb termelésről, a legnagyobb nyereségről szól. Az európai méhek a 264 fajta mezőgazdasági termény 84%-át porozzák be. Lehet, hogy az Einsteinnek tulajdonított kijelentés, mely szerint ha az utolsó méh is elpusztul, akkor az emberiség négy éven belül kihal, eltűzött. Tény viszont, hogy a méhek kiirtásával saját magunkat is fokozatosan megöljük. Mindannyiunk kezében van a Föld egyik legfontosabb teremtményének megmentése.

Ing. Lajos Csóka

Alsó-csallóközi Falvak Társulásának elnöke
A projekt fő partnere

Ezért is döntöttünk úgy, hogy az INTERREG VA Szlovákia Magyarország Együttműködési Program 2014 – 20 a „TERMÉSZET ÉS KULTÚRA” prioritás keretén belül fogunk pályázni. A határon átnyúló térség 9 projekt partnerrel együttműködve mi is egy kicsit hozzájárultunk a dunamenti természetvédelemhez és az életszínvonal növeléséhez. Ezúton bemutatjuk Önöknek a „DUNAMENTI TERMÉSZET ÍZEI – DANUBE/NATURPARKS” elnevezésű projekt eredményeit.

Egyúttal meghívjuk Önöket hozzánk, a Dunához, pihenni.

A Dunamenti Természet Ízei

DANUBE/NATURPARKS projektről

Csak azoknak az embereknek, akik a saját természeti környezetüket ismerik, lehet motivációjuk ezt megvédeni. Nemcsak az ösztársadalmi célok vagy az eljövendő nemzedékek részére, hanem elsősorban saját maguk részére. A dunamenti táj ökológiai szempontból egy rendkívüli térség. Egyedi helyek fellelhetők - kimagasló ökológiai értékű folyóágak, árterek, mezők és ártéri erdők.

A mi határon átnyúló projektünk a Duna régió közös felhívásaira reagált, melyek a természeti és kulturális örökség fenntartása és medializálása, a biológiai sokféleség megmentése, környezetvédelmi oktatás, tudatosítás növelése a régióban, közös víz- és kockázatkezelés és kulturális örökségvédelem feltételeinek megteremtése, Komárno/Cyőr/Tata környékének és dunamenti védett területek 121 339 hektáros területén inkluzív és hosszútávon fenntartható növekedéshez való hozzájárulás.



A projekt fő (LEAD) partnere:

az Alsó-csallóközi Falvak Társulása (SK) volt

A projekt fő (LEAD) határontúli partnere:

az Által-ér Vízzabályozó és Fejlesztési Társulás (HU) volt.

A projekt partnerei:

Szlovák Környezetvédelmi Ügynökség –
Tűzokos Környezetvédelmi Oktatási Központ (SK),
Szlovákiai Vízgazdálkodási Társaság (SK),
Gönyű Község (HU),
Csallóközarányos Község (SK),
Pozsonyi Regionális Természetvédelmi Társulás,
Gönyűi Horgászegyesület (HU),
Kolozsneva Község (SK).

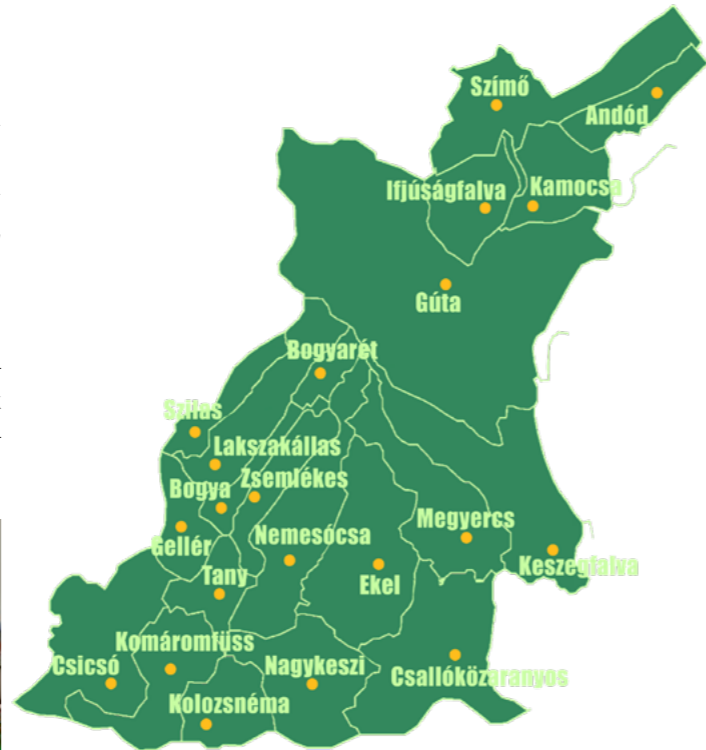
Alsó-Csallóközi Falvak Társulása

dolnyzitnyostrov.velkekosihy.sk

A ZODŽO mikrorégió 1998-ban alakult, azóta a polgármesterek rendszeresen tapasztalatokat cserélnek. A társulás célja azon problémák orvoslása, melyek az egyes községek területét meghaladják, a terület közös érdekeinek érvényesítése, régióközi és határon átnyúló együttműködés.

Pályázatból:

3500 darab őshonos gyümölcsfa és bokr – rovarhotelek – gémeskutak – madéretetők – madárlesek – fotócsapdák – esőkertek – padok, szemetesek, pavilonok – fűnyírók – az Alsócsallóközi Naturpark stratégiája.



Által-ér

www.gerecsenaturpark.eu

Pályázatból:

- bejárati kapuk a Gerecse Natúrparkba
- tájékoztató pontok
- tanösvény
- környezetvédelmi oktatás az agostyáni Arborétumban szlovákiai és magyarországi gyerekek számára
- kamerarendszer a „Vadlúd Sokadalom” esemény népszerűsítéséhez



Túzokos

www.sazp.sk | dropie.sazp.sk

Pályázatból:

Túzokos Környezetvédelmi Oktatási Központ:

- pavilon 40+ fő-nek mint kültéri tanterem
- mezítlábas ösvény
- kötélpálya
- esőkert
- madárlesek
- gazdasági faólak állatoknak
- a Túzokosi tó bioremedációja (nem mechanikus tisztítás)
- a Túzokosi ivóvízforrás revitalizációja
- faiskola a régió őshonos gyümölcsfafajtáiból
- tanulmányok a nyilvános esőkertekhez



A Túzokos Környezetvédelmi Oktatási Központ a gyönyörű Alsócsallóközben, Nemesócsa Község területén fekszik. A szigetréti madárvédelmi terület (CHVÚ) szívében 4. területvédelmi szint van érvényben. 7 hektáros területe a volt tanyasi világban fekszik, mely valaha a régió elkülöníthetetlen része volt.

A Túzokos példaértékű természeti kert is egyben, rengeteg természeti elemmel, melyek a rovarok - „csúszómászók” elősegítésére szolgálnak a tájba és a klímaváltozásokhoz való beilleszkedésük során (rovarhotelek,



csúszómászóhotelek, függőleges fal, eső- és füves kert). Gyerekek, iskolai és iskolán kívüli létesítményeknek „A Csallóköz rejtett világa” című programot kínáljuk, mely része az egynapos és a bentlakásos programoknak. A Túzokos ajtaja nyitva áll a gyermekes családok, csoportok és különböző rendezvények (esküvők, csapatépítés, ünnepség) előtt.



Pozsonyi Regionális Természetvédelmi Társulás (BROZ)

www.broz.sk

Pályázatból:

Nagyléli oktatási ökoturisztikai központ:

- padok
- pavilonok
- gémeskút
- gyerekjátszótéri elemek
- szemétkukák
- 2 csónak tanulmányi kirándulásra
- lovas kocsi



A Csallóközarányosi nagyléli szigetet – a dunai természet mesés szívét - sokan a legszébbnek tartják a Duna felső szakaszán. Rétek, legelők, árterek és természetes ártéri erdők egyedi mozaikájából áll, mely ma már nagyon ritka a Duna környékén. A sziget régóta a BROZ gondozásában van, környezetvédelmi intézkedéseket és exkurziókat hajtanak végre bemutatva ezzel a dunai árterek páratlan szépségét.

Mit kínál a sziget a vendégek számára:

Iskolai kirándulások broz@broz.sk

Bepillantás a dunai természetbe lóhátról:

lovaglás, lovas táborok és lovas nap www.zlatyhucul.sk

Vadvízi evezés és madármegfigyelés

Biciklizés a környéken, az EUROVELO 6-on is – biciklikölcsönzés a sziget Ökofarmon lehetséges www.ekofarma.sk




Gönyű község

www.gonyu.hu

Pályázatból:

Tanösvény a dunai sétányon:

- messzelátó
- hajóformájú gyerekjátszótér
- rovarhotelek
- tájékoztató pontok
- hajó múzeum felújítása



Gönyői horgászegyesület

www.gonyuhe.extra.hu

Pályázatból:

- turisztikai-horgász központ felújítása
- motorcsónak a Dunára



Szlovákiai Vízgazdálkodási Társaság (SVP, š.p.)

www.svp.sk

Pályázatból:

Nádvágó kasza a vízi növényzet kaszálásához és azok eltávolításához a vízfelületekről (csatornák, tavak, anyaggyödrök stb.) az alsó Csallóköz területén.




Csallóköz aranyos község

www.obeczlatna.sk

Pályázatból:

- 247 éves épület felújítása
- néprajzi múzeum kulturális és környezetvédelmi célokra való kihasználással



Kolozsnéma község

www.klizskanema.sk

Pályázatból:

- „Dunamenti természet ízei” elnevezésű fesztivál
- turisztikai motorcsónak a Dunára
- pódium



Know-how átvitele a Gerecse Natúrparkból a Csallóközbe

Mi az a Natúrpark?

olyan helyi közösségek munkája, melyek a természettel való együttélés mellett döntöttek:

- Egyedi „összefüggő” tájról van szó, amely homogén egységet alkot,
- Gazdag természeti és kulturális, részben törvényes oltalom alatt álló, örökség,
- A területen végbemenő fejlesztési tevékenységek fenntarthatóak, véghezvitelük tekintettel van a gazdasági, környezetvédelmi és társadalmi tényezőkre.

**A NATÚRPARK AZ INTEGRÁLT VÉDELMEEN ALAPSZIK.
A TÁJAT ÉS A TERMÉSZETET NEM AZ OTT ÉLŐ EMBE-
REK ELŐTT VÉDJÜK, HANEM VELÜK EGYÜTT!**

- Adott a természeti és kulturális örökség bemutatásán alapuló fenntartható turizmus és üdülés fejlesztéséhez, a szükséges infrastruktúra kiépítésére törekedve
- Aktív és hatásos működése a helyi résztvevők együttműködésén alapszik, mely a szükséges törvények létezésének esetében a Natúrpark intézményesítéséhez vezet. A tagok ezek után a stratégiai és operatív feladataikat a célok értelmében együttesen hajtják végre. A tevékenységüket és eredményeiket rendszeresen értékeli.



A Natúrparkok 4 pillére

1. pillér

A természeti és kulturális örökség védelme: a táji értékek és sokféleség védelme és helyreállítása ezek oltalmát szolgáló tevékenységek által. Tradicionális, természetközeli gazdálkodási formák segítése.

2. pillér

Környezetvédelmi nevelés és közszemléletformálás: a helyi lakosság és társulások környezetvédelmi tevékenységeinek és környezetvédelmi megközelítésének bemutatása a helyiek és látogatók gondolkodásának formálása céljából a helyi értékek megóvására és gyarapítására tett erőfeszítések bemutatásán keresztül.

3. pillér

Fenntartható turizmus és üdülés: a táj szépségére, harmóniájára, egyedi természeti és kulturális adottságaira építő és azt fenntartó turisztikai és üdülési kínálat megfogalmazása, a gyógyulást és pihenést felkínáló termékcsomagok fejlesztése, desztináció-menedzsment, bejutás a turisztikai piacra, közös értékek építése.

4. pillér

Fenntartható vidékfejlesztés: a természeti és kulturális örökségen, valamint táji adottságokon alapuló, a táji értékeket a helyi közösségek bevonásával megőrző, gyarapító fejlesztések támogatása (pl. minőségjelzés, piacok, egyediségek bemutatását és megőrzését támogató infrastruktúra fejlesztése, gazdasági együttműködés).





A természeti és kulturális örökség védelme





Környezetvédelmi nevelés és a közvélemény formálása





Fenntartható turizmus és üdülés





Fenntartható vidékfejlesztés

Az Alsó-csallóközi Falvak tagja az Alsó-csallóközi Társulás Helyi Akciócsoport-nak is (www.masdolzitnyostrov.sk), mely mint a LEADER terület köz- és magánszféra partnersége működik. A partnerség hét alap elve/kulcsfontosságú jele:

- 1. Lentről - felfelé:** Megközelítés lentről felfelé
- 2. Partnerségek: Köz- és magánszférás partnerségek:** A MAS ZDŽO dönt a helyi vidékfejlesztés stratégiai tartalmáról és irányáról és a különböző finanszírozandó projektekről
- 3. Több ágazatot érintő megközelítés:** egységes rendszerként egybekapcsolt és összehangolt integrált és többágazatú akciók
- 4. Területi stratégia:** Helyi fejlesztés területi stratégiája 33 községet foglal magába
- 5. Innovációk:** Innováció megkönnyítése - vidéki területfejlesztés úttörő jellegű és stimulációs szemlélete (törekvések a régió lakosságának és helyi szervezeteinek gondolkodásmódjának megváltoztatására)
- 6. Hálózatépítés – intézményi,** belföldi, regionális és helyi hálózatok
- 7. Együttműködés:** Nemzeti és nemzetek közötti

2017-től a MAS ZDŽO partnereivel közösen a „PODUNAJSKO – DUNAMENTE“ regionális minőségi védjegyeket ítélt oda. A „**PODUNAJSKO – DUNAMENTE**“ védjegyet a Dunamentén kitermelt termékek és gyártmányok kaphatnak. A minőségjel odaítélési és használati célja láthatóvá tenni azokat a termelőket, akik tevékenységüket színvonalasan végzik, különös tekintettel a termelésre és a helyi, regionális hagyományokra. A jel a termék régiói eredetiségét igazolja, a minőséget és a régió tradícióival való közvetlen összefüggést testesíti meg.



PODUNAJSKO-DUNAMENTE
originálny produkt-eredeti termék





DIO.COM



Európa

www.european-parks.org



Natúrparkok térképe

Ausztria

www.naturparke.at



Németország

www.naturparke.de



Franciaország

www.parcs-naturels-regionaux.fr



Magyarország

www.naturparkok.hu





www.danubenaturpark.sk
www.skhu.eu

A kiadvány nem tükrözi
az Európai Unió hivatalos álláspontját.